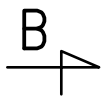


PD-137 na km 57+850
WIDOK Z GÓRY

1:100



PRZEKRÓJ A-A

1:100

PRZEKRÓJ B-B

1:50

WIDOK OD STRONY WLOTU

1:50

WIDOK OD STRONY WYLOTU

1:50



Fundusze Europejskie
Program Regionalny




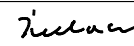





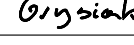


Rzeczpospolita
Polska



Unia Europejska
Europejskie Fundusze
Strukturalne i Inwestycyjne



INWESTOR  Podkarpacki Zarząd Dróg Wojewódzkich w Rzeszowie 35-105 Rzeszów, ul. T. Boya Żeleńskiego 19A tel. 17 860 94 50 • biuro@pzdwl.pl • www.pzdwl.pl				STADIUM
JEDNOSTKA PROJEKTOWA  E&C Sp. z o.o. 41-300 Dąbrowa Górnicza ul. Ks.G. Augustynika 1A/32  ProtechniCon Sp. z o.o. 31-872 Kraków os. Dywizjonu 303 20/LU7				PROJEKT KONCEPCYJNY
ZAMIERZENIE BUDOWLANE Rozbudowa drogi wojewódzkiej nr 897 – Etap I Radoszyce-Cisna				BRANŻA
ADRES INWESTYCJI woj. podkarpackie, pow. sanocki, gm. Komańcza oraz pow. leski, gm. Cisna				BRANŻA MOSTOWA
				DATA
				10.2021
FUNKCJA	ZESPÓŁ PROJEKTOWY		SPECJALNOŚĆ	PODPIS
Główni projektanci	mgr inż. Maciej Żuchowicz	MAP/0084/POOM/04	MOSTOWA	
	mgr inż. Rafał Potępa	MAP/0059/PWBM/20	MOSTOWA	
Projektanci	mgr inż. Piotr Szumowicz	MAP/0448/PWBM/19	MOSTOWA	
	mgr inż. Adrian Zębala	SLK/1740/POOM/07	MOSTOWA	
	mgr inż. Mariusz Robak	SLK/0082/POOM/03	MOSTOWA	
	mgr inż. Tomasz Cwajna	MAP/0195/POOM/10	MOSTOWA	
Sprawdzający	mgr inż. Tomasz Grysiak	MAP/0085/POOM/06	MOSTOWA	
Opracowali	mgr inż. Bartosz Miśkowiec inż. Natalia Kielek inż. Sylwia Tarnowska			
OBIEKT	PRZEPUST DROGOWY PD-137			SKALA 1:50; 1:100
TYTUŁ RYSUNKU Inwentaryzacja. Przepusty drogowe.	REW. 0.4			NR RYS. 2.37